



# РЕПУБЛИКА БЪЛГАРИЯ

Министерство на околната среда и водите

Регионална инспекция по околната среда и водите - Бургас

Решение № БС-47-ЕО/.....23.02.2023г.

## За преценяване на необходимостта от извършване на екологична оценка

На основание чл.85, ал. 4 и ал.5 от Закона за опазване на околната среда (ЗООС), чл. 14, ал.2 от Наредба за условията и реда за извършване на екологична оценка на планове и програми (НУРИЕОПП), чл.31, ал.4 от Закона за биологичното разнообразие (ЗБР), чл.37, ал. 3 и ал.4 от Наредбата за условията и реда за извършване на оценка за съвместимостта на планове, програми, проекти и инвестиционни предложения с предмета и целите на опазване на защитените зони (Наредба за ОС), представена писмена документация, съгласно чл. 8а от НУРИЕОПП с Вх. № ПД-2412(2)/23.01.2023 г. и получено становище от Регионална здравна инспекция – Бургас (РЗИ-Бургас) с изх. № 10-52-1/07.02.2023 г.,

### РЕШИХ:

да не се извършва екологична оценка на план „ПУП-ПП за кабелна линия 1 kV от трафопост „ТКЗС Руен 2“ до ново електромерно табло на границата на имот с идентификатор 63224.166.5 по КК на с. Руен, община Руен“, прилагането на който няма вероятност да окаже значително отрицателно въздействие върху околната среда и човешкото здраве с

Възложител: „ЕЛЕКТРОРАЗПРЕДЕЛЕНИЕ ЮГ“ ЕАД  
гр. Пловдив, ул. „Христо Г. Данов“ № 37

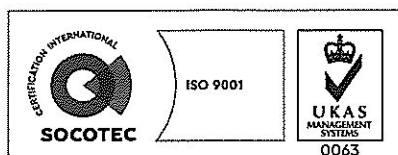
#### Характеристика на плана:

Предвижда се изработване на ПУП-ПП за изграждане на елементите на техническата инфраструктура с цел осигуряване на външно ел. захранване на бетонов възел в ПИ с идентификатор 63224.166.5 по КК на с. Руен, община Руен.

Трасето на кабела започва от съществуващ трафопост „ТКЗС Руен 2“, находящ се в ПИ 63224.166.4 по ККР на с. Руен, община Руен /За стопански двор/, преминава през ПИ 63224.166.48 по ККР на с. Руен, община Руен /За селскостопански горски ведомствен път/, и достига до границата на ПИ 63224.166.5 по ККР на с. Руен, община Руен, като кабелът ще е положен в изкоп с дълбочина 0,8м и ширина 0,4м.

Дължината на кабела ще е 229 м, а площите на ограничение на имотите ще са 696 кв.м.

Трасето на кабела не попада в границите на защитена територия, по смисъла на Закона за защитените територии. Имотът и трасето на кабела не попадат и в границите на защитена зона, по смисъла на Закона за биологичното разнообразие. Най-близко разположената защитена зона е с код BG0000393 „Екокоридор Камчия – Емине“ за опазване на природните местообитания и на дивата флора и фауна, обявена със Заповед № РД-335/31.03.2021г. на министъра на околната среда и водите (обн., ДВ, бр.53/25.06.2021г.)



гр. Бургас, к-с Лазур, ул. „Перуцица“ 67, ет.3, п.к.388

Тел: +359 56 813205, Факс: +359 56 813 200

e-mail: [riosvbs@unacs.bg](mailto:riosvbs@unacs.bg)

[www.riosvbs.com](http://www.riosvbs.com)



Планът попада в обхвата на т. 9.1. – „Подробни устройствени планове - Парцеларни планове за елементите на техническата инфраструктура извън границите на урбанизираните територии“ на Приложение № 2 към чл.2, ал.2, т. 1 от НУРИЕОПП и подлежи на преценяване на необходимостта от извършване на екологична оценка по реда на цитираната Наредба.

Планът попада в обхвата на чл.2, ал.1, т.1 от Наредбата за ОС и подлежи на процедура по оценка за съвместимостта на плана с предмета и целите на опазване на защитените зони, която съгласно чл.37, ал. 3 от Закона за биологичното разнообразие се извършва чрез процедурата по екологична оценка по реда на Закона за опазване на околната среда.

### МОТИВИ:

1. ПУП-ПП осигурява трасе на кабелна линия 1 kV от трафопост „ТКЗС Руен 2“ до ново електромерно табло на границата на ПИ 63224.166.5 по КККР на с. Руен, община Руен.

2. Не се очаква създаване на екологични проблеми, както и замърсяване или дискомфорт на околната среда от реализацията на плана.

3. След анализ на представената документация и на основание чл.37, ал.3 от Наредбата за ОС, въз основа на критериите по чл.16 от нея, е направена преценка за вероятната степен на отрицателно въздействие, според която, гореописаният план няма вероятност да окаже значително отрицателно въздействие върху природни местообитания, видовете и техните местообитания, предмет на опазване в най-близко разположената защитена зона BG0000393 „Екокоридор Камчия – Емине“ за опазване на природните местообитания и на дивата флора и фауна, поради следните мотиви:

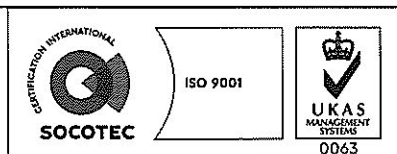
- При одобряването на плана и реализацията на свързаното с него инвестиционно предложение, предвид местоположението на трасето, няма вероятност от нарушаване на целостта, структурата, функциите и природозащитните цели на най-близко разположената защитена зона BG0000393 „Екокоридор Камчия – Емине“ за опазване на природните местообитания и на дивата флора и фауна, тъй като се намира извън границите ѝ и на значително отстояние.

- Предвид предмета на инвестиционното предложение, заложено в парцеларния план не се очаква значително по степен безпокойство, различно от досега съществуващото, което да доведе до трайно и необратимо прогонване на видовете, предмет на опазване в гореописаната най-близко разположена защитена зона, както и до изменение в структурата и числеността на популациите им.

- Не се очаква реализацията на инвестиционното предложение, произтичащо от плана, да доведе до кумулативно въздействие със значителен отрицателен ефект върху природни местообитания, местообитания и популации на видове, предмет на опазване в най-близко разположената защитена зона BG0000393 „Екокоридор Камчия – Емине“ за опазване на природните местообитания и на дивата флора и фауна.

4. ПУП-ПП не засяга пряко или косвено защитена територия (ЗТ) по смисъла на Закона за защитените територии. Най-близко разположената ЗТ отстои на повече от 10 км по права въздушна линия.

5. Реализирането на плана не е свързано с трансгранично въздействие върху околната среда.



гр. Бургас, к-с Лазур, ул. „Перушица“ 67, ет.3, п.к.388

Тел: +359 56 813205, Факс: +359 56 813 200

e-mail: [riosvbs@unacs.bg](mailto:riosvbs@unacs.bg)

[www.riosvbs.com](http://www.riosvbs.com)



6. Съгласно становище на Регионална здравна инспекция-Бургас с изх. № 10-52-1/07.02.2023 г., в представената информация се съдържат анализи, изводи и мотивирани заключения, по отношение степента на значимост на въздействието и риска за човешкото здраве, с които е доказано, че не се очаква здравен риск при прилагане на плана.

*Настоящото решение за преценяване на необходимостта от извършване на екологична оценка не отменя задълженията на възложителя за изпълнение на изискванията на Закона за опазване на околната среда и други специални закони и подзаконовни нормативни актове и не може да послужи като основание за отпадане на отговорността, съгласно действащата нормативна уредба.*

*При промяна на възложителя, на параметрите на плана/ програмата, или на някои от обстоятелствата, при които е било издадено настоящото решение, възложителят/новият възложител трябва да уведоми своевременно РИОСВ-Бургас.*

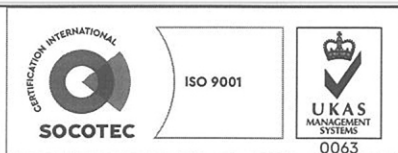
*Съгласно чл. 88, ал. 6 от ЗООС решението губи правно действие, ако в срок 5 години от влизането му в сила не е одобрен съответният план.*

*Решението може да бъде обжалвано в 14 дневен срок от съобщаването му, по реда на чл. 133 от Административнопроцесуалния кодекс, чрез Директора на РИОСВ-Бургас пред Министъра на околната среда и водите и/или съответния Административен съд.*

**ПАВЕЛ МАРИНОВ**  
Директор на РИОСВ



Положен е подпис



гр. Бургас, к-с Лазур, ул. „Перушица” 67, ет.3, п.к.388

Тел: +359 56 813205, Факс:+359 56 813 200

e-mail: [riosvbs@unacs.bg](mailto:riosvbs@unacs.bg)

[www.riosvbs.com](http://www.riosvbs.com)

