



РЕПУБЛИКА БЪЛГАРИЯ

Министерство на околната среда и водите

Регионална инспекция по околната среда и водите - Бургас

Решение № БС-65-ЕО/ 10.03.2023г.

За преценяване на необходимостта от извършване на екологична оценка

На основание чл.85, ал.4 и ал.5 от Закона за опазване на околната среда (ЗООС), чл. 14, ал.2 от Наредба за условията и реда за извършване на екологична оценка на планове и програми (НУРИЕОПП), чл.31, ал.4 от Закона за биологичното разнообразие (ЗБР), чл.37, ал. 3 и ал.4 от Наредбата за условията и реда за извършване на оценка за съвместимостта на планове, програми, проекти и инвестиционни предложения с предмета и целите на опазване на защитените зони (Наредба за ОС), представена писмена документация, съгласно чл. 8а от НУРИЕОПП с Вх. № ПД-2828(2) от 23.01.2023г., както и получено становище от Регионална здравна инспекция - Бургас с изх. № 10-50-1/07.02.2023 г.

РЕШИХ:

да не се извършва екологична оценка: „ПУП-ПП за трасе на техническа инфраструктура - кабелно трасе за електрозахранване на „базова станция“ BGS0744.A00 в ПИ с идентификатор 70473.172.11 по КК на с. Съдиево, община Айтос“

възложител: „Електроразпределение Юг“ ЕАД
Град Пловдив, бул. „Христо Г. Данов“ №37

Характеристика на плана:

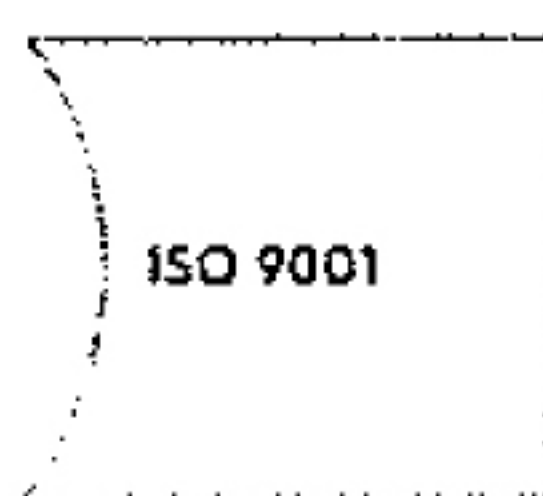
Съгласно представената информация се предвижда изработване на ПУП-ПП за трасе на техническа инфраструктура-нова въздушна кабелна линия 1 кV. Начало на трасето ще е от съществуващ стълб в ПИ с идентификатор 70473.175.31 по КК /за местен път/, ще премине през ПИ с идентификатор 70473.172.19 по КК /за стопански двор/ и 70473.172.1 по КК /за местен път/ до нов стълб с монтирано на същия електромерно табло пред ПИ с идентификатор 70473.172.11 по КК на с. Съдиево, община Айтос. Дължината на кабелното трасе ще е 35,43м, а площите на ограничение на имотите ще са 94,92 кв. м.

Новопредвиденият инфраструктурен обект ще осигури електрозахранване на „базова станция“ BGS0744.A00 в ПИ с идентификатор 70473.172.11 по КК на с. Съдиево, община Айтос.

Съгласно Договор за присъединяване на обекти на клиенти към електроразпределителната мрежа на „Електроразпределение Юг“ ЕАД № 4450114/13.12.2021г., мястото на присъединяване към точка от конструкцията на съществуващата електроразпределителна мрежа: Въздушна мрежа ниско напрежение извод №2, стълб №1.10 трафопост „Съдиево -1“, извод СН „Съдиево“, постанция „Айтос“.

Настоящият план попада в обхвата на т. 9.1. - Подробни устройствени планове - планове за застрояване на Приложение № 2 към чл.2, ал.2, т. 1 от НУРИЕОПП и подлежи на процедура по преценяване на необходимостта от извършване на екологична оценка по реда на цитираната Наредба.

Територията, предвидена за реализация на плана, не попада в границите на защитени територии по смисъла на Закона за защитените територии и не попада в обхвата на защитена зона от Екологичната мрежа Натура 2000. Най-близко е разположена защитена зона за опазване на природните местообитания и на дивата флора и фауна с код BG0000151 „Айтоска планина“




гр. Бургас, к-с Лазур, ул. „Перушица“ 67, ет.3, п.к.388

Тел: +359 56 813205, Факс:+359 56 813 200

e-mail: riosvbs@unacs.bg

www.riosvbs.com



определена по смисъла на чл. 6, ал. 1, т. 1 и т. 2 от ЗБР и обявена със Заповед № РД-1018/17.12.2020 г. на Министъра на околната среда и водите (ДВ, бр. 17/26.02.2021 г.).

ПУП-ПП за трасе на техническата инфраструктура - нова въздушна линия 1 kV за електрозахранване на базова станция BGS0744.A00 в имот с идентификатор 70473.172.11 по КК на с. Съдиево, община Айтос попада в обхвата на чл. 2, ал. 1, т. 1 от Наредба за условията и реда за извършване на оценка за съвместимостта на планове, програми, проекти и инвестиционни предложения с предмета и целите на опазване на защитените зони (Наредбата за ОС), и подлежи на процедура по оценка за съвместимостта (ОС) му с предмета и целите на опазване на защитени зони, която се извършва чрез процедурата по преценяване на необходимостта от извършване на ЕО, по реда на чл. 31, ал. 4 във връзка с ал. 1 от ЗБР.

След прегледа на представената документация и на основания чл.37, ал.3 от Наредбата за ОС, и въз основа на критериите по чл.16 от същата наредба, преценката за вероятната степен на отрицателно въздействие на плана върху най-близко разположената защитена зона за опазване на природните местообитания и на дивата флора и фауна с код BG0000151 „Айтоска планина“ е, че предвидените с плана дейности няма вероятност да окажат значително отрицателно въздействие върху предмета на опазване в зоната, поради следните

МОТИВИ:

1. Територията, предмет на плана, отстои на разстояние около 0,61 км от ЗЗ за опазване на природните местообитания и на дивата флора и фауна с код BG0000151 „Айтоска планина“.

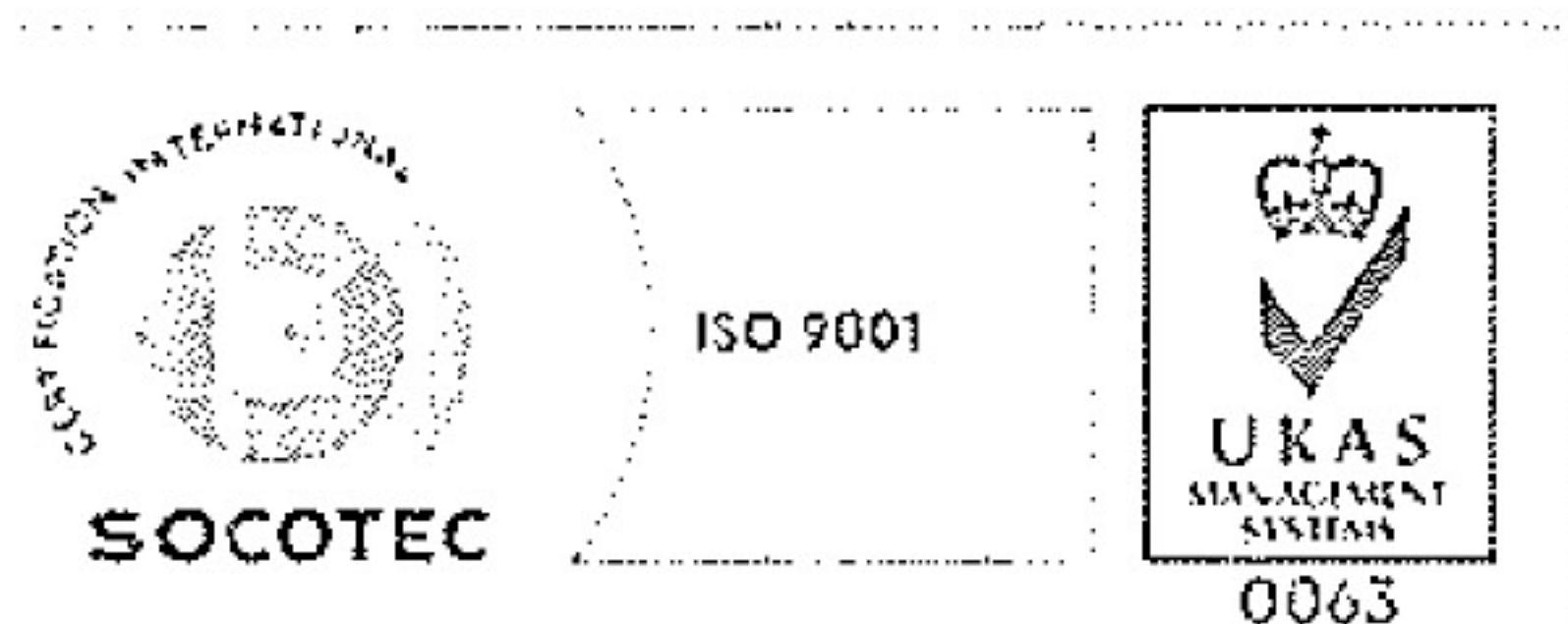
2. Предвид описаните характеристики на плана, няма вероятност от въздействие върху степента на съхранение на засегнати местообитания/видове животни, предмет на опазване в защитената зона, тъй като територията, предмет на ИП е отдалечена от Натура 2000 места - намира се непосредствено до граница на урбанизираната територия на с. Съдиево, поради което няма вероятност от пряко или косвено унищожаване или фрагментиране на местообитания на видове животни, предмет на опазване в защитената зона, както и безпокойство или прогонване от местообитания на видове животни, увреждане, трансформация или намаляване на площта на местообитания на видове животни, предмет на опазване в зоната.

3. Въздействие върху въздуха се очаква по време на реализацията на предвижданията на плана, но същото няма да е значително. Очаква се временно минимално въздействие като площ и пренебрежимо като степен върху почвите. В хода на строителните дейности се очаква да се отделят минимално количество изкопни земни маси, които ще се използват обратно за засипване. Не се предвиждат източници на шум и вибрации. С реализацията плана няма да се окаже въздействие върху повърхностните и подземни води в района.


4. Отчитайки местоположението на имотите и характера на плана, при реализацията му няма вероятност от отрицателно въздействие върху защитената зона по отношение на увеличаване на кумулативния ефект, съвместно с други ИП/ППП, вкл. и от същия вид в района, върху видове и техните местообитания.

5. ПУП-ПП не засяга пряко или косвено защитената територия /ЗТ/ по смисъла на Закона за защитените територии. Най-близко разположената ЗТ - ПЗ „Айтоска кория“ отстои на около 1,8 км по права въздушна линия.

6. Характерът на ИП, предвидено с ПУП-ПП не предполага замърсяване на околната среда с опасни и вредни за флората и фауната вещества и отпадъци. Въздействието от реализирането му са с ограничен териториален обхват в района на стопански двор с. Съдиево, без да се засягат консервационно значими местообитания и видове.



гр. Бургас, к-с Лазур, ул. „Перушица“ 67, ет.3, п.к.388
Тел: +359 56 813205, Факс:+359 56 813 200
e-mail: riosvbs@unacs.bg
www.riosvbs.com



6. Съгласно Становище на Регионална здравна инспекция-Бургас с изх. № 10-50-1 от 07.02.2023г., в представената документация се съдържат достатъчно анализи, изводи и мотивирани заключения по отношение степента на значимост на въздействие и риска за човешкото здраве, с които е доказано, че не се очаква здравен риск при осъществяване на плана.

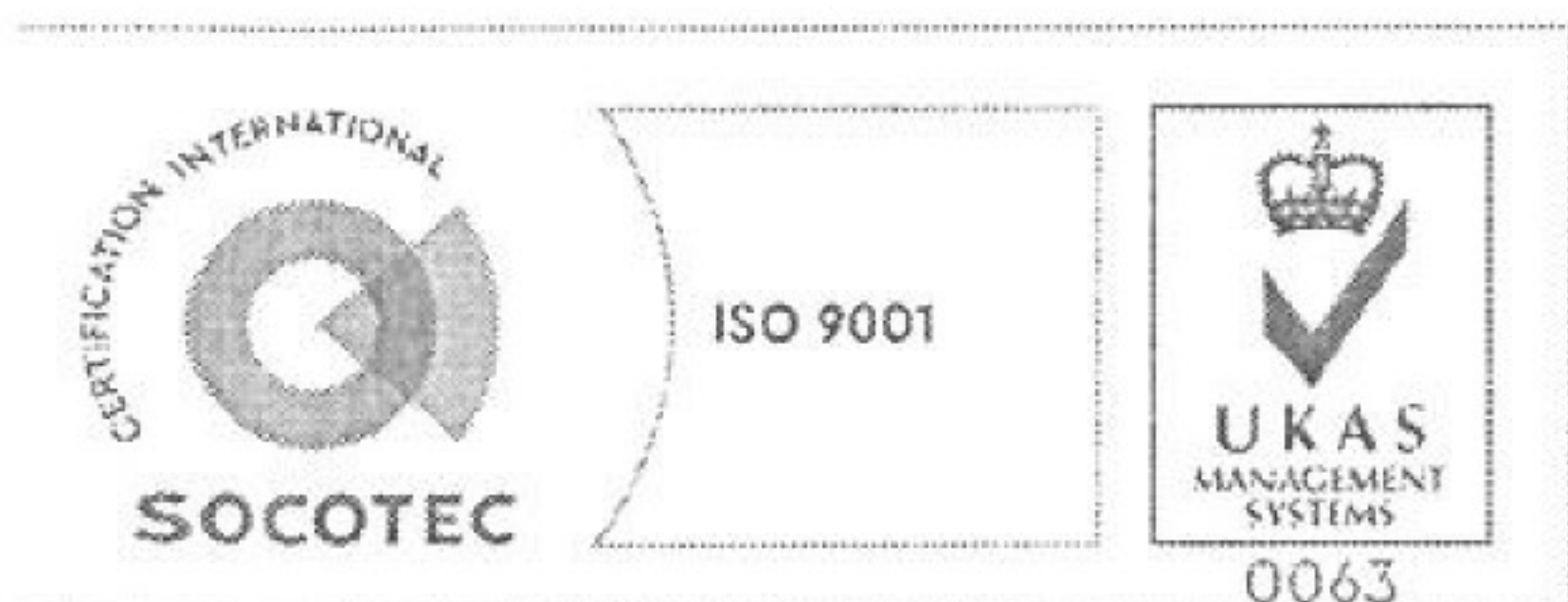
Настоящото решение № БС-65-ЕО/2023г. за преценяване на необходимостта от извършване на екологична оценка на „ПУП-ПП за трасе на техническа инфраструктура - кабелно трасе за електрозахранване на „базова станция“ BGS0744.A00 в ПИ с идентификатор 70473.172.11 по КК на с. Съдиево, община Айтос“ не отменя задълженията на възложителя за изпълнение на изискванията на Закона за опазване на околната среда и други специални закони и подзаконови нормативни актове и не може да послужи като основание за отпадане на отговорността, съгласно действащата нормативна уредба.

При промяна на възложителя, на параметрите на плана или на някои от обстоятелствата, при които е било издадено настоящото решение, възложителят/новият възложител трябва да уведоми своевременно РИОСВ-Бургас.

Решението може да бъде обжалвано от заинтересованите лица в 14 дневен срок от съобщаването му чрез Директора на РИОСВ-Бургас пред Министъра на околната среда и водите и/или пред съответния Административен съд по реда на чл. 133 от АПК.

ПАВЕЛ МАРИНОВ
Директор на РИОСВ

Положен е подпис



гр. Бургас, к-с Лазур, ул. „Перущица“ 67, ет.3, п.к.388
Тел: +359 56 813205, Факс:+359 56 813 200
e-mail: riosvbs@unacs.bg
www.riosvbs.com

