



**РЕПУБЛИКА БЪЛГАРИЯ**  
**Министерство на околната среда и водите**

**Регионална инспекция по околната среда и водите - Бургас**

**Решение № БС-126-ЕО/ 01.06.2023г.**

**За преценяване на необходимостта от извършване на екологична оценка**

На основание чл.85, ал.4 и ал.5 от Закона за опазване на околната среда (ЗООС), чл. 14, ал.2 от Наредба за условията и реда за извършване на екологична оценка на планове и програми (НУРИЕОПП), чл.31, ал.4 от Закона за биологичното разнообразие (ЗБР), чл.37, ал. 3 и ал.4 от Наредбата за условията и реда за извършване на оценка за съвместимостта на планове, програми, проекти и инвестиционни предложения с предмета и целите на опазване на защитените зони (Наредба за ОС), представена писмена документация, съгласно чл. 8а от НУРИЕОПП с Вх. № ПД-3641(2) от 13.04.2023г., и получено становище от Регионална здравна инспекция - Бургас с изх. № 10-163-1/25.04.2023 г.

**РЕШИХ:**

**да не се извършва екологична оценка** на план „ПУП-ПП за трасе на кабелна линия за електрозахранване на ПИ с идентификатор 87093.74.15 по КК на с. Ябълчево, община Руен“

**възложител: „Електроразпределение“ ЕАД**  
**град Пловдив, бул. „Христо Г. Данов“ №37**

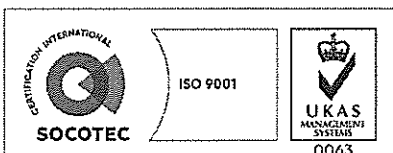
**Характеристика на плана:**

С ПУП-ПП се предвижда прокарване на подземно трасе на кабелна линия 1 кV за електрозахранване на склад за селскостопански инвентар в ПИ с идентификатор 87093.74.15 по КК на с. Ябълчево, община Руен. Трасето на кабела ще започне от съществуваща ВС „Ябълчево“ в ПИ с идентификатор 87093.74.18 по КК на с. Ябълчево, ще премине през ПИ с идентификатор 87093.74.16 /за селскостопански, горски, ведомствен път/, 87093.75.12 /за селскостопански, горски, ведомствен път/ по КК, до границата на ПИ с идентификатор 987093.74.15 по КК на с. Ябълчево. Дължината на кабелното трасе ще е 318,28м в земеделска територия.

За обекта, предмет на електроснабдяване, е издадено Разрешение за поставяне №19/17.12.2019г. от гл. архитект на Община Руен за „Склад за съхранение на селскостопанска продукция и инвентар в недвижим имот, съставляващ ПИ с № 074015 в местност „Чардак тарла“ по КВС на землище с. Ябълчево, община Руен“.

Съгласно Договор № 4465597/15.07.2021г. за присъединяване на обекти на клиенти към електроразпределителната мрежа на „Електроразпределение Юг“ ЕАД, мястото на присъединяване към точка от конструкцията на съществуващата електроразпределителна мрежа: Табло ниско напрежение ТП ВС Ябълчево“, извод СрН „Вресово“, възлова станция „Руен“, извод СрН „Хисаря“, постанция „Айтос“.

Настоящият план попада в обхвата на т. 9.1. - Подробни устройствени планове - планове за застрояване на Приложение № 2 към чл.2, ал.2, т. 1 от НУРИЕОПП и подлежи на процедура по преценяване на необходимостта от извършване на екологична оценка по реда на цитираната Наредба.



гр. Бургас, к-с Лазур, ул. „Перушица“ 67, ет.3, п.к.388  
Тел: +359 56 813205, Факс:+359 56 813 200  
e-mail: [riosvbs@unacs.bg](mailto:riosvbs@unacs.bg)  
[www.riosvbs.com](http://www.riosvbs.com)



Имотът и трасето на кабела не попадат в границите на защитена територия, по смисъла на Закона за защитените територии. Имотът и трасето на кабела не попадат в границите на защитена зона, по смисъла на Закона за биологичното разнообразие. Най-близо разположената защитена (на повече от 1 км) е с код BG0000393 „Екокоридор Камчия – Емине” за опазване на природните местообитания и на дивата флора и фауна, обявена със Заповед № РД-335/31.03.2021г. на министъра на околната среда и водите (обн., ДВ, бр.53/25.06.2021г.)

Планът, като предмет на преценяване на необходимостта от извършване на ЕО, попада под разпоредбите на чл.2, ал.1, т.1 от Наредбата за условията и реда за извършване на оценка за съвместимостта на планове, програми, проекти и инвестиционни предложения с предмета и целите на опазване на защитените зони (обн., ДВ, бр.73 от 2007г., посл. изм. и доп.), наричана по-нататък „Наредбата за ОС”, поради което за него следва да бъде извършена оценка за съвместимостта му с предмета и целите на опазване на защитените зони по реда на Глава трета от същата.

След анализ на представената документация и на основание чл.37, ал.3 от Наредбата за ОС, въз основа на критериите по чл.16 от нея, е направена преценка за вероятната степен на отрицателно въздействие, според която, няма вероятност да окаже значително отрицателно въздействие върху природни местообитания, видовете и техните местообитания, предмет на опазване в защитена зона с код BG0000393 „Екокоридор Камчия – Емине” за опазване на природните местообитания и на дивата флора и фауна, поради следните

#### МОТИВИ:

1. Одобряването на плана е съвместимо с предмета и целите на опазване в най-близо разположената защитена зона с код BG0000393 „Екокоридор Камчия – Емине” за опазване на природните местообитания и на дивата флора и фауна. Предвид характера на инвестиционното предложение, произтичащо от плана (подземен, линеен обект) и местоположението на трасето на кабела, при реализацията му няма вероятност от нарушаване на целостта, структурата, функциите и природозащитните цели на защитената зона.

2. Не се очаква отрицателно въздействие върху видовете, предмет на опазване в защитена зона с код BG0000393 „Екокоридор Камчия – Емине” за опазване на природните местообитания и на дивата флора и фауна.

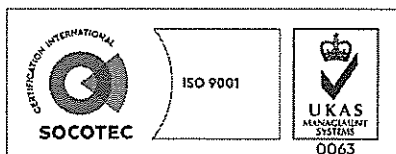
3. Предвид значителната отдалеченост на трасето от най-близо разположената защитена зона, няма вероятност от увреждане или унищожаване на природни местообитания и/или местообитания на видове, предмет на опазване в зоната.

4. Не се очаква реализацията на инвестиционното предложение, произтичащо от плана, да доведе до кумулативно въздействие със значителен отрицателен ефект върху местообитания и популации на видове, предмет на опазване в защитена зона с код BG0000393 „Екокоридор Камчия – Емине” за опазване на природните местообитания и на дивата флора и фауна.

5. Не се очаква използване на природни ресурси, както и генериране на емисии и отпадъци във вид и количества, които да окажат значително отрицателно въздействие върху предмета на опазване в защитена зона с код BG0000393 „Екокоридор Камчия – Емине” за опазване на природните местообитания и на дивата флора и фауна.

6. Реализацията на плана не предполага трансгранично въздействие, предвид местоположението на територията на плана, спрямо границите на Република България.

7. Съгласно Становище на Регионална здравна инспекция-Бургас с изх. № 10-163-1 от 25.04.2023г., представената документация съдържа достатъчно анализи, изводи и мотивирани



гр. Бургас, к-с Лазур, ул. „Перуцица” 67, ет.3, п.к.388  
Тел: +359 56 813205, Факс: +359 56 813 200  
e-mail: [riosvbs@unacs.bg](mailto:riosvbs@unacs.bg)  
[www.riosvbs.com](http://www.riosvbs.com)



заклучения по отношение степента на значимост на въздействие и риска за човешкото здраве, с които е доказано, че не се очаква здравен риск при осъществяване на плана/програмата.

*Настоящото решение № БС-3641-ЕО/ 2023 г. за преценяване на необходимостта от извършване на екологична оценка на план „ПУП-ПП за трасе на кабелна линия за електрозахранване на ПИ с идентификатор 87093.74.15 по КК на с. Ябълчево, община Руен“ не отменя задълженията на възложителя за изпълнение на изискванията на Закона за опазване на околната среда и други специални закони и подзаконови нормативни актове и не може да послужи като основание за отпадане на отговорността, съгласно действащата нормативна уредба.*

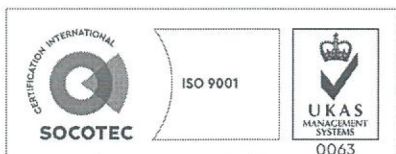
*Съгласно чл. 88, ал. 6 от ЗООС, решението губи правно действие, ако в срок 5 години от влизането му в сила не е одобрен съответният план.*

*При промяна на възложителя, на параметрите на плана, или на някои от обстоятелствата, при които е било издадено настоящото решение, възложителят/новият възложител трябва да уведоми своевременно РИОСВ-Бургас.*

*Решението може да бъде обжалвано в 14 дневен срок от съобщаването му чрез Директора на РИОСВ-Бургас пред Министъра на околната среда и водите и пред съответния Административен съд по реда на чл.133 от Административно-процесуалния кодекс.*

**ПАВЕЛ МАРИНОВ**  
Директор на РИОСВ-

Положен е подпис



гр. Бургас, к-с Лазур, ул. „Перушица“ 67, ет.3, п.к.388  
Тел: +359 56 813205, Факс: +359 56 813 200  
e-mail: [riosvbs@unacs.bg](mailto:riosvbs@unacs.bg)  
[www.riosvbs.com](http://www.riosvbs.com)

